



Regionale Planungsgemeinschaft Uckermark - Barnim



Modellvorhaben der Raumordnung

Dialogprozess zur Verbesserung des Landschaftswasserhaushalts im deutsch-polnischen Grenzgebiet


- Regionen Uckermark-Barnim & Zachodniopomorskie -



03. März 2026



Theresa Schiller – MORO-Projektleiterin



Projektgebiet

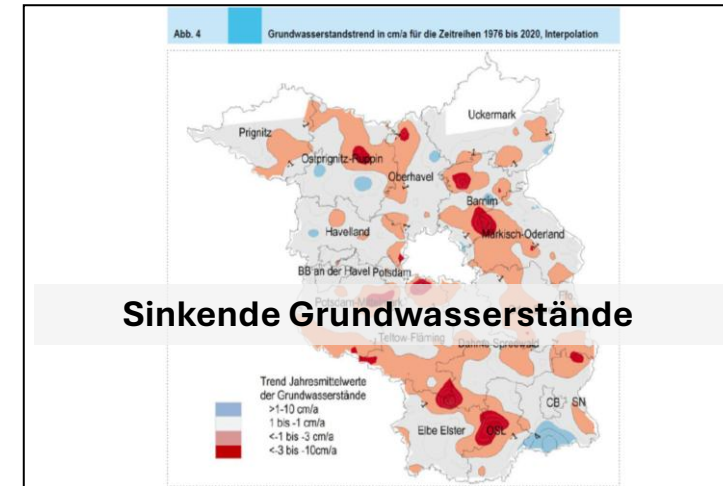


Kofinanziert von der Europäischen Union
Dofinansowany przez Unię Europejską

Quelle:
<https://www.strassen-mv.de/de/interreg/6a/>
(11.09.2025)

Wozu dieses Projekt?

➤ Gestörter Landschaftswasserhaushalt – verschärft durch fortschreitenden Klimawandel



Wozu dieses Projekt?

➤ Resultierende (potenzielle) Gefahren für die Projektregion





Finanzierung

MORO - Modellvorhaben der Raumordnung

Modellvorhaben sind für die Bundesraumordnung ein wichtiges Instrument zur Umsetzung eines stärker prozess-, aktions- und projektorientierten Planungs- und Politikverständnisses.

Mit dem Aktionsprogramm "Modellvorhaben der Raumordnung" (MORO) unterstützt das Bundesministerium für Wohnen, Stadtentwicklung und Bauwesen (BMWSB) die praktische Erprobung und Umsetzung innovativer, raumordnerischer Handlungsansätze und Instrumente in Zusammenarbeit zwischen Wissenschaft und Praxis, d.h. mit Akteuren in den Regionen vor Ort.



MORO



Bundesinstitut
für Bau-, Stadt- und
Raumforschung

im Bundesamt für Bauwesen
und Raumordnung



Bundesministerium
für Wohnen, Stadtentwicklung
und Bauwesen

Wieso befasst sich die Regionalplanung damit?

Wachsende Interessenskonflikte in der Planungsregion

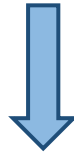
- **Unzureichender Austausch für gemeinsame Lösungen** zur Verbesserung des LWHs unter den Akteuren der Region
- **Fehlende Kenntnisse über naturräumliche & sektorübergreifende Zusammenhänge im Wassermanagement** unter Akteuren in der Region
- **Wasser als zunehmendes Politikum in kommunalen Gremien**, inkl. Gremien der RPG UM-BAR
→ **zunehmender Bedarf an regionalplanerischen Interventionen**
- **Fehlende gemeinsame Vision/Plan** für ein zukunftsgerichtetes Wassermanagement in der Region?!

Unklarheiten bzgl. regionalplanerischer Einflussmöglichkeiten und Grenzen

- **Rolle und Aufgaben der Regionalplanung** unter regionalen Fachleuten & Akteuren nur bedingt bekannt
 - **gegenseitige Kenntnisse zwischen Regionalplanung und Fachbehörden** nur bedingt vorhanden
 - **Austausch zwischen Fachbehörden und Regionalplanung** zum Thema Wasser ausbaufähig
 - **Abstimmung von Planungen zwischen Raumordnung und Fachbehörden** zum Thema Wasser förderungswürdig
-
- *Arbeitsauftrag an die RPS UM-BAR einen **sachlichen Teilregionalplan „Vorbeugender Hochwasserschutz & Anpassung an den Klimawandel“** zu erstellen*

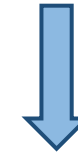
Ziele des Projektes

Wachsende Interessenskonflikte in der Planungsregion



Den wachsenden Interessenskonflikten um die Ressource Wasser in der Region entgegenwirken durch **gemeinsame Lösungen im Dialog**

Unklarheiten bzgl. regionalplanerischer Einflussmöglichkeiten und Grenzen



Klarheit zu regionalplanerischen Einflussmöglichkeiten und entsprechende **Umsetzungen**

Erkenntnisse & Impulse zu Änderungsbedarfen aktueller Rahmenbedingungen aus **Raumordnung, Gesetzgebung, Zuständigkeiten, Kapazitäten und Finanzierungen**

Lösungsansätze des Projektes

Wachsende Interessenskonflikte in der Planungsregion

Unklarheiten bzgl. regionalplanerischer Einflussmöglichkeiten und Grenzen

Dialogprozess

Wachsenden Interessenskonflikten um die Ressource Wasser in der Region


- mit **Akteuren in der Planungsregion UM-BAR** (Fokus Kommunen & Landeigentümer/-nutzer)

Klarheit zu regionalplanerischen

- zwischen **Raumordnung, Regionalplanung und zuständigen Fachbehörden** für die Planungsregion UM-BAR (GL, MLEUV, LfU)
- **Deutsch-polnischer Austausch**

Erkenntnisse & Impulse zu Änderungsbedarf Raumordnung, Gesetzgebung, Zuständigkeiten, Kapazitäten und Finanzierungen

Mit wem wollen wir zusammenarbeiten?



- **Kommunen**
- **Landeigentümer & Landnutzende** – insb. Landwirtschaft
- **Zuständige Behörden & Verantwortliche zum Thema Wasser in der Planungsregion** (MLEUV, LfU, LKs, WBVs)
- **Raumordnung** – insb. Regionalplanung & Gemeinsame Landesplanung

Landwirtschaftliche Flächen in der Uckermark

